




# Metsaressursi arvestuse riiklik register

X = 6547001.2, Y = 693227.34



X = 6546166.2, Y = 692317.34

M 1:5000

-  Eraldised
-  Eraldised RMK
-  Katastrid

Kommentaar:

Jakobi 12201:001:0300 er 14- 19

**Takseerikirjeldus - katastritunnus 12201:001:0300, eraldis 14**

Maakond: Ida-Viru  
 Vald: Alajõe  
 Üksus: JAKOBI (2621708)

Korraldaja: Metsakorralduse Büroo OÜ  
 Taks. kpv: 3.01.2007  
 Kava kpv: 14.03.2007  
 Otsuse kpv: 16.03.2007

Pindala: 0,7 ha  
 Baaskõrgus: 14,0  
 Boniteet: V  
 Kuivendatud: Jah  
 Kasvukoht: siirdesoo

Kaitsealuse ala pindala: 0,0  
 Kõlviku liik: Tootlik metsamaa  
 Kaitse põhjus: -  
 Arenguklass: Keskealine mets  
 Tuleohu klass: väike tuleoht(IV)

Rinne	Tagavara tm	tm/ha	Täius	Rinnaspindala m2/ha
Esimene	55	78,6	76,7	15,0
Teine	0	0,0	0	0,0
Üksikpuud	0	0,0		
<b>Maht kokku</b>	55	78,6		
Surnud mets	0	0,0		
Lamapuit	0	0,0		
<b>Juurdekasv</b>	2,1	3		

Rinne	%	Puuliik	Vanus	H	D	G	Päritolu	maht	maht/ha	N	Vr%
* Esimene	55	Kask	50	9	9	8,3	S	30.8	44,0	0	0
Esimene	45	Mänd	55	9	12	6,8	S	25.2	36,0	0	0

\*Enamuspuuliik

Tööd	Järjekord	Puude arv	Puuliik	Pindala	Aasta
------	-----------	-----------	---------	---------	-------

Rinne	Kahjustatud puuliik	Osakaal (%)	Põhjus	Aste
-------	---------------------	-------------	--------	------

Märkused:

Allikas: metsaressursi arvestuse riiklik register, 05.12.2011

**Takseerikirjeldus - katastritunnus 12201:001:0300, eraldis 15**

Maakond: Ida-Viru  
 Vald: Alajõe  
 Üksus: JAKOBI (2621708)

Korraldaja: Metsakorralduse Büroo OÜ  
 Taks. kpv: 3.01.2007  
 Kava kpv: 14.03.2007  
 Otsuse kpv: 16.03.2007

Pindala: 0,7 ha  
 Baaskõrgus: 18,0  
 Boniteet: IV  
 Kuivendatud: Jah  
 Kasvukoht: karusambla

Kaitsealuse ala pindala: 0,0  
 Kõlviku liik: Tootlik metsamaa  
 Kaitse põhjus: -  
 Arenguklass: Keskealine mets  
 Tuleohu klass: suur tuleoht(II)

Rinne	Tagavara tm	tm/ha	Täius	Rinnaspindala m2/ha
Esimene	83	118,6	75	18,6
Teine	0	0,0	0	0,0
Üksikpuud	0	0,0		
<b>Maht kokku</b>	83	118,6		
Surnud mets	0	0,0		
Lamapuit	0	0,0		
<b>Juurdekasv</b>	3,0	4.3		

Rinne	%	Puuliik	Vanus	H	D	G	Päritolu	maht	maht/ha	N	Vr%
* Esimene	65	Mänd	55	12	15	12,1	S	53.9	77,0	0	0
Esimene	35	Kask	50	11	11	6,5	S	28.7	41,0	0	0

\*Enamuspuuliik

Tööd	Järjekord	Puude arv	Puuliik	Pindala	Aasta
------	-----------	-----------	---------	---------	-------

Rinne	Kahjustatud puuliik	Osakaal (%)	Põhjus	Aste
-------	---------------------	-------------	--------	------

Märkused:

Allikas: metsaressursi arvestuse riiklik register, 05.12.2011

## Takseerikirjeldus - katastritunnus 12201:001:0300, eraldis 16

Maakond: Ida-Viru  
Vald: Alajõe  
Üksus: JAKOBI (2621708)

Korraldaja: Metsakorralduse Büroo OÜ  
Taks. kpv: 3.01.2007  
Kava kpv: 14.03.2007  
Otsuse kpv: 16.03.2007

Pindala: 1,4 ha  
Baaskõrgus: 0,0  
Boniteet: II  
Kuivendatud: Ei  
Kasvukoht: Mustika

Kaitsealuse ala pindala: 0,0  
Kõlviku liik: Tootlik metsamaa  
Kaitse põhjus: -  
Arenguklass: Noorendik  
Tuleohu klass: keskmine  
tuleoht(III)

Rinne	Tagavara tm	tm/ha	Täius	Rinnaspindala m2/ha
Esimene	0	0,0	0	0,0
Teine	0	0,0	0	0,0
Üksikpuud	10	7,1		
<b>Maht kokku</b>	10	7,1		
Surnud mets	0	0,0		
Lamapuit	0	0,0		
<b>Juurdekasv</b>	0,0	0		

Rinne	%	Puuliik	Vanus	H	D	G	Päritolu	maht	maht/ha	N	Vr%
* Esimene	90	Kask	3	1.2	0	0,0	S	0	0,0	1400	0
Esimene	10	Mänd	3	.3	0	0,0	S	0	0,0	0	0
Üksikpuud	100	Mänd	80	20	25	0,0	S	9.8	7,0	15	0

\*Enamuspuuliik

Tööd	Järjekord	Puude arv	Puuliik	Pindala	Aasta
lageraie	tehtud töö	0	Mänd	0,0	2004

Rinne	Kahjustatud puuliik	Osakaal (%)	Põhjus	Aste
-------	---------------------	-------------	--------	------

Märkused:

Allikas: metsaressursi arvestuse riiklik register, 05.12.2011

**Takseerikirjeldus - katastritunnus 12201:001:0300, eraldis 17**

Maakond: Ida-Viru  
 Vald: Alajõe  
 Üksus: JAKOBI (2621708)

Korraldaja: Metsakorralduse Büroo OÜ  
 Taks. kpv: 3.01.2007  
 Kava kpv: 14.03.2007  
 Otsuse kpv: 16.03.2007

Pindala: 0,4 ha  
 Baaskõrgus: 23,0  
 Boniteet: III  
 Kuivendatud: Ei  
 Kasvukoht: pohla

Kaitsealuse ala pindala: 0,0  
 Kõlviku liik: Tootlik metsamaa  
 Kaitse põhjus: -  
 Arenguklass: Keskealine mets  
 Tuleohu klass: suur tuleoht(II)

Rinne	Tagavara tm	tm/ha	Täius	Rinnaspindala m2/ha
Esimene	90	225,0	75	25,3
Teine	0	0,0	0	0,0
Üksikpuud	0	0,0		
<b>Maht kokku</b>	90	225,0		
Surnud mets	0	0,0		
Lamapuit	0	0,0		
<b>Juurdekasv</b>	1,9	4.8		

Rinne	%	Puuliik	Vanus	H	D	G	Päritolu	maht	maht/ha	N	Vr%
* Esimene	80	Mänd	65	18	20	20,2	S	72.4	181,0	0	20
Esimene	20	Mänd	130	20	35	5,1	S	18	45,0	0	0

\*Enamuspuuliik

Tööd	Järjekord	Puude arv	Puuliik	Pindala	Aasta
harvendusraie	esimene	0		0,0	0

Rinne	Kahjustatud puuliik	Osakaal (%)	Põhjus	Aste
-------	---------------------	-------------	--------	------

Märkused:

Allikas: metsaressursi arvestuse riiklik register, 05.12.2011

## Takseerikirjeldus - katastritunnus 12201:001:0300, eraldis 18

Maakond: Ida-Viru  
 Vald: Alajõe  
 Üksus: JAKOBI (2621708)

Korraldaja: Metsakorralduse Büroo OÜ  
 Taks. kpv: 3.01.2007  
 Kava kpv: 14.03.2007  
 Otsuse kpv: 16.03.2007

Pindala: 0,4 ha  
 Baaskõrgus: 19,0  
 Boniteet: III  
 Kuivendatud: Ei  
 Kasvukoht: mustika-kõdusoo

Kaitsealuse ala pindala: 0,0  
 Kõlviku liik: Tootlik metsamaa  
 Kaitse põhjus: -  
 Arenguklass: Keskealine mets  
 Tuleohu klass: väike tuleoht(IV)

Rinne	Tagavara tm	tm/ha	Täius	Rinnaspindala m2/ha
Esimene	72	180,0	78	23,4
Teine	0	0,0	0	0,0
Üksikpuud	0	0,0		
<b>Maht kokku</b>	72	180,0		
Surnud mets	4	10,0		
Lamapuit	0	0,0		
<b>Juurdekasv</b>	1,9	4,7		

Rinne	%	Puuliik	Vanus	H	D	G	Päritolu	maht	maht/ha	N	Vr%
* Esimene	85	Mänd	65	15	17	19,9	S	60.8	152,0	0	10
Esimene	15	Kask	55	15	13	3,5	S	10.8	27,0	0	50

\*Enamuspuuliik

Tööd	Järjekord	Puude arv	Puuliik	Pindala	Aasta
harvendusraie	esimene	0		0,0	0

Rinne	Kahjustatud puuliik	Osakaal (%)	Põhjus	Aste
-------	---------------------	-------------	--------	------

Märkused:

Allikas: metsaressursi arvestuse riiklik register, 05.12.2011

## Takseerikirjeldus - katastritunnus 12201:001:0300, eraldis 19

Maakond: Ida-Viru  
Vald: Alajõe  
Üksus: JAKOBI (2621708)

Korraldaja: Metsakorralduse Büroo OÜ  
Taks. kpv: 3.01.2007  
Kava kpv: 14.03.2007  
Otsuse kpv: 16.03.2007

Pindala: 0,8 ha  
Baaskõrgus: 21,0  
Boniteet: III  
Kuivendatud: Ei  
Kasvukoht: pohla

Kaitsealuse ala pindala: 0,0  
Kõlviku liik: Tootlik metsamaa  
Kaitse põhjus: -  
Arenguklass: Küps mets  
Tuleohu klass: suur tuleoht(II)

Rinne	Tagavara tm	tm/ha	Täius	Rinnaspindala m2/ha
Esimene	189	236,3	69.4	24,0
Teine	0	0,0	0	0,0
Üksikpuud	0	0,0		
<b>Maht kokku</b>	189	236,3		
Surnud mets	0	0,0		
Lamapuit	0	0,0		
<b>Juurdekasv</b>	2,8	3.5		

Rinne	%	Puuliik	Vanus	H	D	G	Päritolu	maht	maht/ha	N	Vr%
* Esimene	60	Mänd	100	21	28	14,4	S	112.8	141,0	0	90
Esimene	40	Mänd	75	20	24	9,6	S	75.2	94,0	0	100

\*Enamuspuuliik

Tööd	Järjekord	Puude arv	Puuliik	Pindala	Aasta
lageraie	esimene	0		0,0	0

Rinne	Kahjustatud puuliik	Osakaal (%)	Põhjus	Aste
-------	---------------------	-------------	--------	------

Märkused:

Allikas: metsaressursi arvestuse riiklik register, 05.12.2011