

Metsaregister




Katastritunnus 60502:003:0113

Tartu maakond		Elva vald			REINU				Metsabüroo OÜ						
60502:003:0113					Inventeerimise kuupäev 21.12.2015				Registrikande kuupäev 18.01.2016						
Kvartal	Eraldis	Pindala	H100	Boniteet	Arenguklass	Tüüp	Kuivendatud	Tuleoht	Keskmine vanus		Raievanus				
	1	0.3	24	2	keskealine mets	JO	jah	4	58		53				
		Maht			Rinne	%	Liik	Vanus	H	D	G	P	tm	tm/ha	N
Rinne	tm	tm/ha	täius	G	1.	51	KS	58	18	18	8.6	S	22	74	659
I	43	143	65	17	1.	43	LV	58	18	18	7.5	S	19	62	0
II	5	17	16	3	1.	3	LM	58	20	20	0.5	S	1	4	0
Y	0	0			1.	3	MA	68	20	22	0.5	S	1	4	0
K	48	160			2.	100	KU	33	8	8	3	S	5	16	597
S	0	0			A.	100	PK		2	0	0	S	0	0	0
L	0	0			Töö		Jrk	Puuliik	Aasta		Vanus	R	%		
	Juurdekasv				LK	0									
	1	3			LR	1	LM				55	1	100		
	Liitus				LR	1	KS				55	1	95		
A	0				LR	1	LV				55	1	100		
					LR	1	MA				65	1	100		

Tartu maakond		Elva vald			REINU				Metsabüroo OÜ						
60502:003:0113					Inventeerimise kuupäev 21.12.2015				Registrikande kuupäev 18.01.2016						
Kvartal	Eraldis	Pindala	H100	Boniteet	Arenguklass	Tüüp	Kuivendatud	Tuleoht	Keskmine vanus		Raievanus				
	2	2	24	2	keskealine mets	JO	ei	4	68		89				
		Maht			Rinne	%	Liik	Vanus	H	D	G	P	tm	tm/ha	N
Rinne	tm	tm/ha	täius	G	1.	80	MA	68	19	28	15.8	S	290	145	417
I	362	181	64	20	1.	18	KS	58	18	18	3.8	S	66	33	0
II	28	14	8	2	1.	2	LM	58	19	22	0.4	S	8	4	0
Y	0	0			2.	100	KU	53	12	12	2	S	28	14	177
K	390	195			A.	100	PK		2	0	0	S	0	0	0
S	18	9			Töö		Jrk	Puuliik	Aasta		Vanus	R	%		
L	0	0			HD	0									
	Juurdekasv				IS	0	KU								
	10	5			LR	1	LM				55	1	100		
	Liitus				LR	1	MA				65	1	95		
A	0				LR	1	KS				55	1	100		
Iseärasused täius või liitus ebaühtlane															
Kahjust. liik				Osakaal				Põhjus				Rinne		Vanus	
MA				30				tuli				1			

Tartu maakond		Elva vald		REINU				Metsabüroo OÜ							
60502:003:0113				Inventeerimise kuupäev 21.12.2015				Registrikande kuupäev 18.01.2016							
Kvartal	Eraldis	Pindala	H100	Boniteet	Arenguklass	Tüüp	Kuivendatud	Tuleoht	Keskmine vanus	Raievanus					
	3	1.6	25	2	keskealine mets	JO	ei	5	58	70					
	Maht				Rinne	%	Liik	Vanus	H	D	G	P	tm	tm/ha	N
Rinne	tm	tm/ha	täius	G	1.	96	KS	58	19	18	24.7	S	354	221	991
I	368	230	102	26	1.	4	MA	58	18	24	1	S	14	9	0
II	0	0	0	0	A.	100	PK		1	0	0	S	0	0	0
Y	0	0			Töö	Jrk	Puuliik	Aasta	Vanus	R	%				
K	368	230			HR	1	KS		55	1	30				
S	0	0			Kahjust. liik		Osakaal	Põhjus	Rinne	Vanus					
L	0	0			KS		50	tuli	1						
	Juurdekasv														
	9	6													
	Liitus														
A	0														

Katastritunnus 60502:003:0113**Legend****1:5000**

Kaardikiht	
	Validud eraldis (registreeritud)
	Metsaregister: Eraldised 02.03.2018
	Metsaregister: Eraldised (riik) 02.03.2018
	Eesti kaart 02.03.2018
	Katastriüksused: Maa-amet 02.03.2018