

Metsaregister

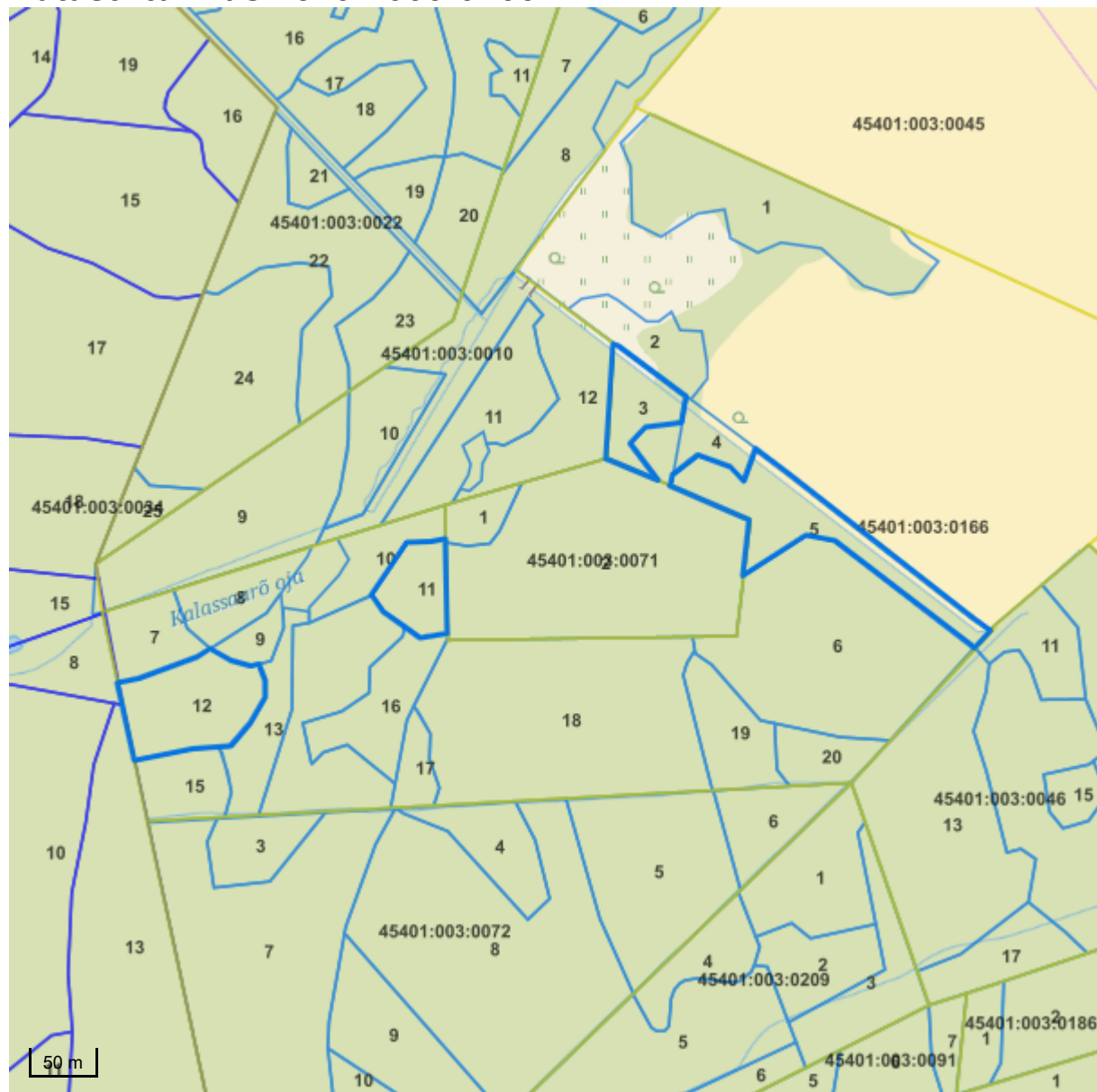
Katastritunnus 45401:003:0166



Maakond	Põlva maakond	Metsakorraldusettevõte	TerraPro OÜ									
Vald	Räpina vald	Metsakorraldaja	Martin Kalk									
Üksus	Pähna	Inventeerimise kuupäev	19.03.2019									
Katastritunnus	45401:003:0166	Registrikande kuupäev	15.04.2019									
Kvartal		Maht	Täius	Rinnaspindala								
Eraldis	3	Rinne	tm	tm/ha	%	m²/ha						
Pindala	0.3 ha	Esimene	90	299	80	28						
Kõrgusindeks	27.8	Teine	0		0	0						
Boniteediklass	I	Üksikpuud	0									
Kasvukohatüüp	naadi	Kokku	90	299								
Kuivendus	jah	Surnud mets	0	0								
Peapuuliik	sanglepp	Lamapuit	0	0								
Arenguklass	küps mets	Juurdekasv	1	5								
Keskmine vanus	70	Pöösarinde liitus (%)			0							
Raievanus	60											
Keskmine diameeter	24											
Tuleohuklass	IV											
Rinne	%	Puuliik	Tekke- aasta	Vanus (a)	Jooksev vanus (a)	Kõrgus (m)	Läbimõõt (cm)	Rinnas- pindala (m²/ha)	Tekke- viis	Maht (tm)	Maht (tm/ha)	Puude arv (tk/ha)
esimene	100	sanglepp	1954	65	70	24	24	28	V	90	299	0
Töö liik	Järjekord	Töö aasta	Rinne	Puuliik	Vanus (a)	Raieprotsent	Kogus (tm)					
istutamine	esimene			kask								
lageraie	esimene		esimene	sanglepp	65	90	81					
kuusk osaliselt teises rindes												

Maakond	Põlva maakond	Metsakorraldusettevõte	TerraPro OÜ									
Vald	Räpina vald	Metsakorraldaja	Martin Kalk									
Üksus	Pähna	Inventeerimise kuupäev	19.03.2019									
Katastritunnus	45401:003:0166	Registrikande kuupäev	15.04.2019									
Kvartal		Maht	Täius	Rinnaspindala								
Eraldis	5	Rinne	tm	tm/ha	%	m²/ha						
Pindala	0.73 ha	Esimene	237	325	79	26						
Kõrgusindeks	31.5	Teine	21	29	16	4						
Boniteediklass	I	Üksikpuud	0									
Kasvukohatüüp	jänese kapsa-mustika	Kokku	258	354								
Kuivendus	jah	Surnud mets	0	0								
Peapuuliik	kask	Lamapuit	0	0								
Arenguklass	küps mets	Juurdekasv	4	6								
Keskmine vanus	70	Pöösarinde liitus (%)	0									
Raievanus	60											
Keskmine diameeter	26											
Tuleohuklass	IV											
Rinne	%	Puuliik	Tekke-aasta	Vanus (a)	Jooksev vanus (a)	Kõrgus (m)	Läbimõõt (cm)	Rinnaspindala (m²/ha)	Tekkeviis	Maht (tm)	Maht (tm/ha)	Puude arv (tk/ha)
esimene	90	kask	1954	65	70	28	26	23.2	S	214	293	0
esimene	5	kuusk	1954	65	70	25	28	1.4	S	12	16	0
esimene	5	mänd	1954	65	70	25	28	1.4	S	12	16	0
teine	100	kuusk	1979	40	45	13	13	4	S	21	29	0
Töö liik	Järjekord	Töö aasta	Rinne	Puuliik	Vanus (a)	Raieprotsent	Kogus (tm)					
istutamine	esimene			kuusk								
lageraie	esimene		esimene	kask	65	90	193					
lageraie	esimene		esimene	kuusk	65	100	12					
lageraie	esimene		esimene	mänd	65	100	12					
lageraie	esimene		teine	kuusk	40	100	21					
koosseis ebaühtlane												

Maakond	Põlva maakond	Metsakorraldusettevõte	TerraPro OÜ									
Vald	Räpina vald	Metsakorraldaja	Martin Kalk									
Üksus	Pähna	Inventeerimise kuupäev	19.03.2019									
Katastritunnus	45401:003:0166	Registrikande kuupäev	15.04.2019									
Kvartal		Maht	Täius	Rinnaspindala								
Eraldis	11	Rinne	tm	tm/ha	%	m²/ha						
Pindala	0.28 ha	Esimene	114	407	93	33						
Kõrgusindeks	29.7	Teine	10	34	14	4						
Boniteediklass	I	Üksikpuud	0									
Kasvukohatüüp	naadi	Kokku	123	441								
Kuivendus	jah	Surnud mets	0	0								
Peapuuliik	kask	Lamapuit	0	0								
Arenguklass	küps mets	Juurdekasv	1	4								
Keskmine vanus	85	Pöösarinde liitus (%)	0									
Raievanus	60											
Keskmine diameeter	27											
Tuleohuklass	IV											
Rinne	%	Puuliik	Tekke- aasta	Vanus (a)	Jooksev vanus (a)	Kõrgus (m)	Läbimõõt (cm)	Rinnas- pindala (m²/ha)	Tekke- viis	Maht (tm)	Maht (tm/ha)	Puude arv (tk/ha)
esimene	50	kask	1939	80	85	28	27	16.1	S	57	204	0
esimene	40	sanglepp	1939	80	85	28	30	13.4	V	46	163	0
esimene	5	haab	1939	80	85	30	36	1.6	V	6	20	0
esimene	5	kuusk	1939	80	85	26	28	1.6	S	6	20	0
teine	100	kuusk	1959	60	65	16	16	4	S	10	34	0
Rinne	Kahjustatud puuliik			Vanus (a)		Kahjustuse protsent			Kahjustaja			
teine	kuusk			60		30			ulukid			
Töö liik	Järjekord	Töö aasta	Rinne	Puuliik	Vanus (a)	Raieprotsent	Kogus (tm)					
istutamine	esimene			kask								
lageraie	esimene			esimene	sanglepp	80	100		46			
lageraie	esimene			esimene	haab	80	100		6			
lageraie	esimene			esimene	kuusk	80	100		6			
lageraie	esimene			esimene	kask	80	85		49			
lageraie	esimene			teine	kuusk	60	100		10			

Maakond	Põlva maakond	Metsakorraldusettevõte	TerraPro OÜ									
Vald	Räpina vald	Metsakorraldaja	Martin Kalk									
Üksus	Pähna	Inventeerimise kuupäev	19.03.2019									
Katastritunnus	45401:003:0166	Registrikande kuupäev	15.04.2019									
Kvartal		Maht	Täius	Rinnaspindala								
Eraldis	12	Rinne	tm	tm/ha	%	m²/ha						
Pindala	0.61 ha	Esimene	159	260	68	22						
Kõrgusindeks	29.5	Teine	14	23	11	3						
Boniteediklass	I	Üksikpuud	0									
Kasvukohatüüp	jänese kapsa-kõdusoo	Kokku	173	283								
Kuivendus	jah	Surnud mets	0	0								
Peapuuliik	kask	Lamapuit	31	50								
Arenguklass	küps mets	Juurdekasv	3	5								
Keskmine vanus	78	Pöösarinde liitus (%)	0									
Raievanus	63											
Keskmine diameeter	25											
Tuleohuklass	IV											
Rinne	%	Puuliik	Tekke-aasta	Vanus (a)	Jooksev vanus (a)	Kõrgus (m)	Läbimõõt (cm)	Rinnaspindala (m²/ha)	Tekkeviis	Maht (tm)	Maht (tm/ha)	Puude arv (tk/ha)
esimene	35	kask	1959	60	65	25	25	7.9	S	56	91	0
esimene	30	kuusk	1909	110	115	28	34	5.9	S	48	78	0
esimene	30	sanglepp	1964	55	60	24	24	7.3	V	48	78	0
esimene	5	pärm	1964	55	60	22	22	1.3	S	8	13	0
teine	100	kuusk	1979	40	45	14	14	3	S	14	23	0
Töö liik	Järjekord	Töö aasta	Rinne	Puuliik	Vanus (a)	Raieprotsent	Kogus (tm)					
istutamine	esimene			kask								
lageraie	esimene		esimene	kask	60	70	39					
lageraie	esimene		esimene	kuusk	110	100	48					
lageraie	esimene		esimene	sanglepp	55	100	48					
lageraie	esimene		teine	kuusk	40	100	14					
vanus ebaühtlane												

Katastritunnus 45401:003:0166**Legend****1:5000**

Kaardikiht	
	Valitud eraldis (registreeritud)
	Metsaregister: Eraldised (riik) 12.11.2024
	Metsaregister: Eraldised 12.11.2024
	Maa-amet: Katastriüksused 12.11.2024
	Eesti kaart 12.11.2024