

Maaüksuse asukoht

Maakond Põlva maakond	Vald / linn Kanepi vald	Metsakond
Kinnistu number 329238	Kinnistu nimetus JÄRVE	

Number	Esitamise kp	Katastritunnus	Kvartal	Eraldis	Pindala (ha)	Tööliik	Maht (tm)	Otsuse kp	Otsus	Kehtiv kuni
50001117029	14.03.2025	28501:001:0343		8	0.44	lageraie	Ei kuvata	14.03.2025	JAH	13.03.2027
50001117031	14.03.2025	28501:001:0343		10	1.42	lageraie	Ei kuvata	14.03.2025	JAH	13.03.2027
50001117061	14.03.2025	28501:001:0343		11	1.49	lageraie	Ei kuvata	14.03.2025	JAH	13.03.2027
50001117706	17.03.2025	28501:001:0344		1	0.27	lageraie	Ei kuvata	17.03.2025	JAH	16.03.2027

Registreerimisest keeldumise põhjused/soovitused/täiendavad tingimused

Metsateatis nr **5000117029**, katastritunnus 28501:001:0343, eraldis nr 8.

Metsateatis vastab Metsaseaduse §41 lg 8¹ nõuetele. Otsust on võimalik vaidlustada 30 päeva jooksul teatavaks tegemisest arvates, esitades vaide Keskkonnaametile haldusmenetluse seaduses sätestatud korras või kaebuse halduskohtusse halduskohtumenetluse seadustikus sätestatud korras. \n Looduskaitseaduse (LKS §55 lg 6¹) alusel on keelatud looduslikult esinevate lindude tahtlik häirimine, eriti pesitsemise ja poegade üleskasvatamise ajal. Lindude pesitsemise tippaeg on aprilli keskpaigast suve keskpaigani. Lindude asustustihedus on reeglina kõrgem segametsades (laane-, salu- ja soovikumetsades) ning kasvab metsa vanuse tõustes. \n \n Aitäh, et aitad hoida loodust ja elurikkust.

Metsateatis nr **5000117031**, katastritunnus 28501:001:0343, eraldis nr 10.

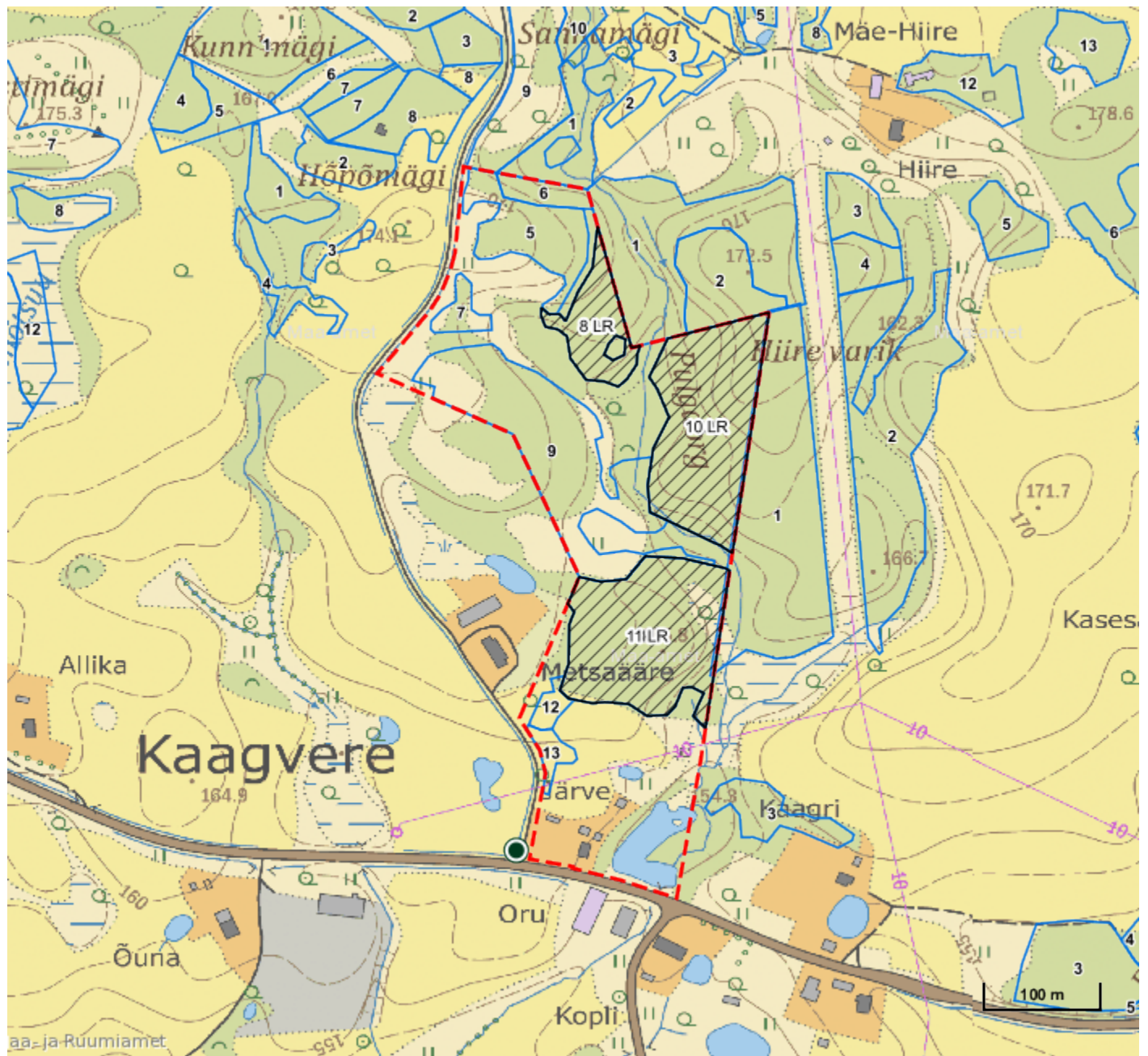
Talvel raiutud toores okaspuumaterjal tuleb metsast välja vedada 1. juuniks. 1. maist kuni 31. augustini raiutud toores okaspuumaterjal tuleb metsast välja vedada ühe kuu jooksul raie tegemisest arvates. Metsateatis vastab Metsaseaduse §41 lg 8¹ nõuetele. Otsust on võimalik vaidlustada 30 päeva jooksul teatavaks tegemisest arvates, esitades vaide Keskkonnaametile haldusmenetluse seaduses sätestatud korras või kaebuse halduskohtusse halduskohtumenetluse seadustikus sätestatud korras. \n Looduskaitseaduse (LKS §55 lg 6¹) alusel on keelatud looduslikult esinevate lindude tahtlik häirimine, eriti pesitsemise ja poegade üleskasvatamise ajal. Lindude pesitsemise tippaeg on aprilli keskpaigast suve keskpaigani. Lindude asustustihedus on reeglina kõrgem segametsades (laane-, salu- ja soovikumetsades) ning kasvab metsa vanuse tõustes. \n \n Aitäh, et aitad hoida loodust ja elurikkust.

Metsateatis nr **5000117061**, katastritunnus 28501:001:0343, eraldis nr 11.

Metsateatis vastab Metsaseaduse §41 lg 8¹ nõuetele. Otsust on võimalik vaidlustada 30 päeva jooksul teatavaks tegemisest arvates, esitades vaide Keskkonnaametile haldusmenetluse seaduses sätestatud korras või kaebuse halduskohtusse halduskohtumenetluse seadustikus sätestatud korras. \n Looduskaitseaduse (LKS §55 lg 6¹) alusel on keelatud looduslikult esinevate lindude tahtlik häirimine, eriti pesitsemise ja poegade üleskasvatamise ajal. Lindude pesitsemise tippaeg on aprilli keskpaigast suve keskpaigani. Lindude asustustihedus on reeglina kõrgem segametsades (laane-, salu- ja soovikumetsades) ning kasvab metsa vanuse tõustes. \n \n Aitäh, et aitad hoida loodust ja elurikkust.






Metsateatis nr **5000117706**, katastritunnus 28501:001:0344, eraldis nr 1.

Metsateatis vastab Metsaseaduse §41 lg 8¹ nõuetele. Otsust on võimalik vaidlustada 30 päeva jooksul teatavaks tegemisest arvates, esitades vaide Keskkonnaametile haldusmenetluse seaduses sätestatud korras või kaebuse halduskohtusse halduskohtumenetluse seadustikus sätestatud korras. \n Looduskaitseaduse (LKS §55 lg 6¹) alusel on keelatud looduslikult esinevate lindude tahtlik häirimine, eriti pesitsemise ja poegade üleskasvatamise ajal. Lindude pesitsemise tippaeg on aprilli keskpaigast suve keskpaigani. Lindude asustustihedus on reeglina kõrgem segametsades (laane-, salu- ja soovikumetsades) ning kasvab metsa vanuse tõustes. \n \n Aitäh, et aitad hoida loodust ja elurikkust.



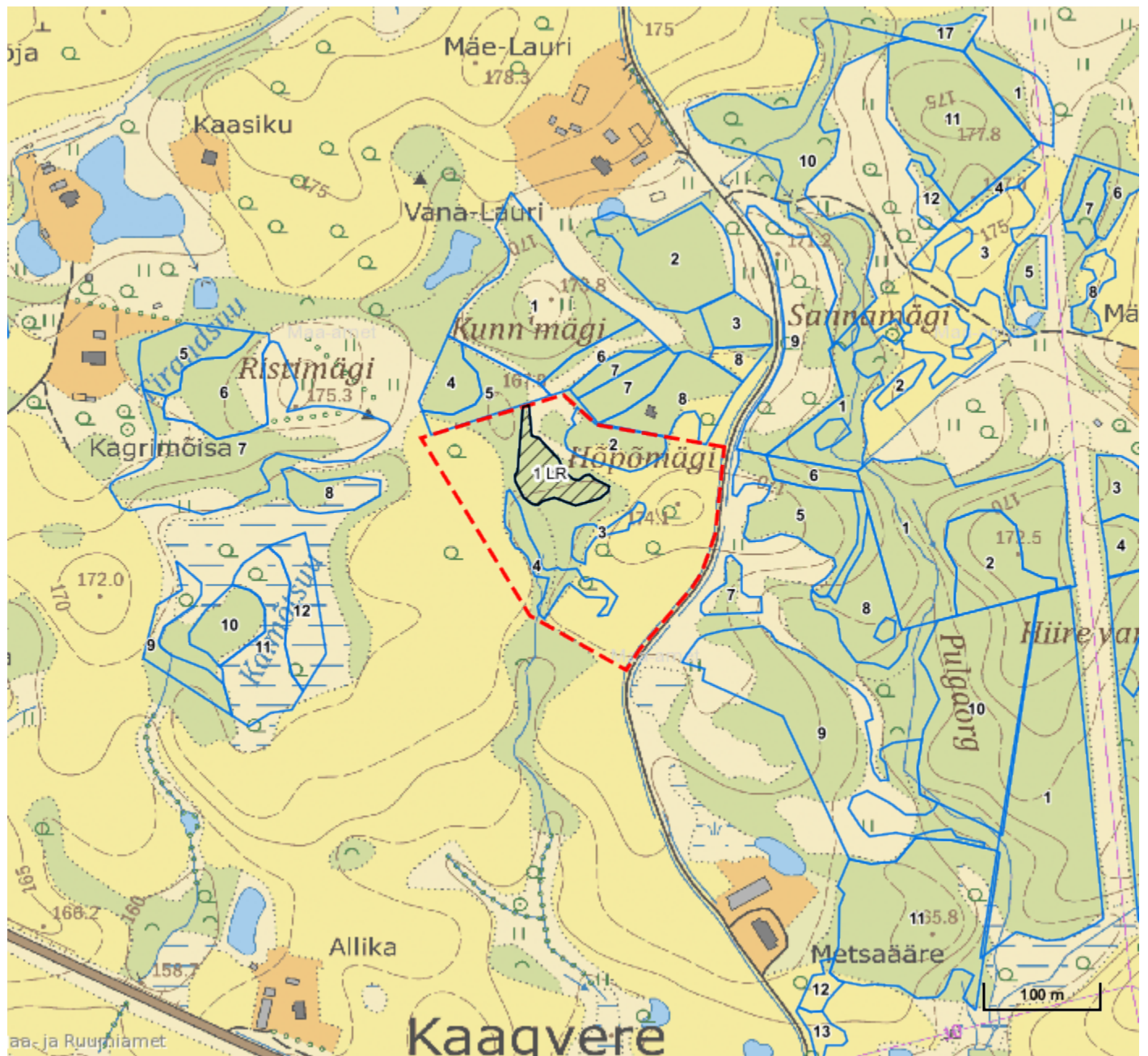
Legend

1:5000

Kaardikiht	
	Põhikaart: Maa-amet 18.03.2025
	Metsaregister: Eraldised 18.03.2025
	Maakatastri andmed 18.03.2025
	Metsaregister: Metsateatised 18.03.2025
	Metsaregister: Metsateatised (EI otsus) 18.03.2025
	Metsaregister: Kahjustusteatised 18.03.2025






Keskonnaamet
 Registrikood 70008658
 Narva mnt 7a
 15172 Tallinn, Eesti

telefon: 662 5999
 e-post: klienditugi@keskkonnaamet.ee
<http://www.keskkonnaamet.ee>



Legend

1:5000

Kaardikiht	
	Põhikaart: Maa-amet 18.03.2025
	Metsaregister: Eraldised 18.03.2025
	Maakatastri andmed 18.03.2025
	Metsaregister: Metsateatised 18.03.2025
	Metsaregister: Metsateatised (EI otsus) 18.03.2025
	Metsaregister: Kahjustusteatised 18.03.2025

Keskonnaamet
 Registrikood 70008658
 Narva mnt 7a
 15172 Tallinn, Eesti

telefon: 662 5999
 e-post: klienditugi@keskkonnaamet.ee
<http://www.keskkonnaamet.ee>