

## Maaüksuse asukoht

Maakond Põlva maakond	Vald / linn Räpina vald	Metsakond
Kinnistu number 541704	Kinnistu nimetus	

Number	Esitamise kp	Katastritunnus	Kvartal	Eraldis	Pindala (ha)	Tööliik	Maht (tm)	Otsuse kp	Otsus	Kehtiv kuni
50001066949	09.10.2024	45401:003:0166		12	0.61	lageraie	Ei kuvata	09.10.2024	JAH	08.10.2026
50001066939	09.10.2024	45401:003:0166		11	0.28	lageraie	Ei kuvata	09.10.2024	JAH	08.10.2026
50001066934	09.10.2024	45401:003:0166		3	0.30	lageraie	Ei kuvata	09.10.2024	JAH	08.10.2026
50001066921	09.10.2024	45401:003:0166		5	0.73	lageraie	Ei kuvata	09.10.2024	JAH	08.10.2026

## Registreerimisest keeldumise põhjused/soovitused/täiendavad tingimused

Metsateatis nr **50001066949**, katastritunnus 45401:003:0166, eraldis nr 12.

Hoiatus! Tööala võib kattuda kaitstava loodusobjektiga: PY; Jõepera merikotka püsielupaik. Tööde teostamisel jälgige seadusandlust ja kaitstava loodusobjekti piirjooni. Abi saamiseks võib pöörduda Keskkonnaameti poole. Hoiatus! Tööala kattub kaitstava loodusobjektiga: I kategooria kaitsealune liik: Haliaeetus albicilla (merikotkas). Lugupeetud metsateatise esitaja. Kavandate raiet I kaitsekategooria linnuliigi merikotkas elupaigas. Kaitsealuse linnuliigi elupaiga täpsed piirid on nähtavad Metsaportaalis (register.metsad.ee) kinnistu omanikuna sisse logides. Looduskaitseseaduse § 55 lg 6 alusel on keelatud kaitsealuse loomaliigi isendi tahtlik häirimine paljunemise ja poegade kasvatamise ajal, mistõttu on raietegevus keelatud 15. veebruarist kuni 31. juulini Eesti looduse infosüsteemis piiritletud liigi elupaigas. Soovitav on vältida enam kui 2 ha suuruseid uuendusraielanke; säilikuudeks jätta vanu harulisi puid, nt mäнди ja haaba; lageraie korral jätta säilikuuid grupiti vähemalt 10 tm/ha või 20 puud/ha; kuusikutes on soovituslik valikraie. Vältida võimalusel metsamaterjali laoplatside rajamist kevadisel perioodil pesale lähemale kui 500 meetrit. Viide liigile: <https://infoleht.keskkonnainfo.ee/>. Täname, et majandate metsa säästvalt!

Metsateatis vastab Metsaseaduse §41 lg 8<sup>1</sup> nõuetele. Otsust on võimalik vaidlustada 30 päeva jooksul teatavaks tegemisest arvates, esitades vaide Keskkonnaametile haldusmenetluse seaduses sätestatud korras või kaebuse halduskohtusse halduskohtumenetluse seadustikus sätestatud korras.

Looduskaitseseaduse (LKS §55 lg 6<sup>1</sup>) alusel on keelatud looduslikult esinevate lindude tahtlik häirimine, eriti pesitsemise ja poegade üleskasvatamise ajal. Lindude pesitsemise tippaeg on aprilli keskpaigast suve keskpaigani. Lindude asustustihedus on reeglina kõrgem segametsades (laane-, salu- ja soovikumetsades) ning kasvab metsa vanuse tõustes.

Aitäh, et aitad hoida loodust ja elurikkust.

Metsateatis nr **50001066939**, katastritunnus 45401:003:0166, eraldis nr 11.

Hoiatus! Tööala kattub kaitstava loodusobjektiga: I kategooria kaitsealune liik: Haliaeetus albicilla (merikotkas). Lugupeetud metsateatise esitaja. Kavandate raiet I kaitsekategooria linnuliigi merikotkas elupaigas. Kaitsealuse linnuliigi elupaiga täpsed piirid on nähtavad Metsaportaalis (register.metsad.ee) kinnistu omanikuna sisse logides. Looduskaitseseaduse § 55 lg 6 alusel on keelatud kaitsealuse loomaliigi isendi tahtlik häirimine paljunemise ja poegade kasvatamise ajal, mistõttu on raietegevus keelatud 15. veebruarist kuni 31. juulini Eesti looduse infosüsteemis piiritletud liigi elupaigas. Soovitav on vältida enam kui 2 ha suuruseid uuendusraielanke; säilikuudeks jätta vanu harulisi puid, nt mäнди ja haaba; lageraie korral jätta säilikuuid grupiti vähemalt 10 tm/ha või 20 puud/ha; kuusikutes on soovituslik valikraie. Vältida võimalusel metsamaterjali laoplatside rajamist kevadisel perioodil pesale lähemale kui 500 meetrit. Viide liigile: <https://infoleht.keskkonnainfo.ee/>. Täname, et majandate metsa säästvalt!

Metsateatis vastab Metsaseaduse §41 lg 8<sup>1</sup> nõuetele. Otsust on võimalik vaidlustada 30 päeva jooksul teatavaks tegemisest arvates, esitades vaide Keskkonnaametile haldusmenetluse seaduses sätestatud korras või kaebuse halduskohtusse halduskohtumenetluse seadustikus sätestatud korras.

Looduskaitseseaduse (LKS §55 lg 6<sup>1</sup>) alusel on keelatud looduslikult esinevate lindude tahtlik häirimine, eriti pesitsemise ja poegade üleskasvatamise ajal. Lindude pesitsemise tippaeg on aprilli keskpaigast suve keskpaigani. Lindude asustustihedus on reeglina kõrgem segametsades (laane-, salu- ja soovikumetsades) ning kasvab metsa

vanuse tõustes.

Aitäh, et aitad hoida loodust ja elurikkust.

Metsateatis nr **50001066934**, katastritunnus 45401:003:0166, eraldis nr 3.

Metsateatis vastab Metsaseaduse §41 lg 8<sup>1</sup> nõuetele. Otsust on võimalik vaidlustada 30 päeva jooksul teatavaks tegemisest arvates, esitades vaide Keskkonnaametile haldusmenetluse seaduses sätestatud korras või kaebuse halduskohtusse halduskohtumenetluse seadustikus sätestatud korras.

Looduskaitseseaduse (LKS §55 lg 6<sup>1</sup>) alusel on keelatud looduslikult esinevate lindude tahtlik häirimine, eriti pesitsemise ja poegade üleskasvatamise ajal. Lindude pesitsemise tippaeg on aprilli keskpaigast suve keskpaigani. Lindude asustustihedus on reeglina kõrgem segametsades (laane-, salu- ja soovikumetsades) ning kasvab metsa vanuse tõustes.

Aitäh, et aitad hoida loodust ja elurikkust.

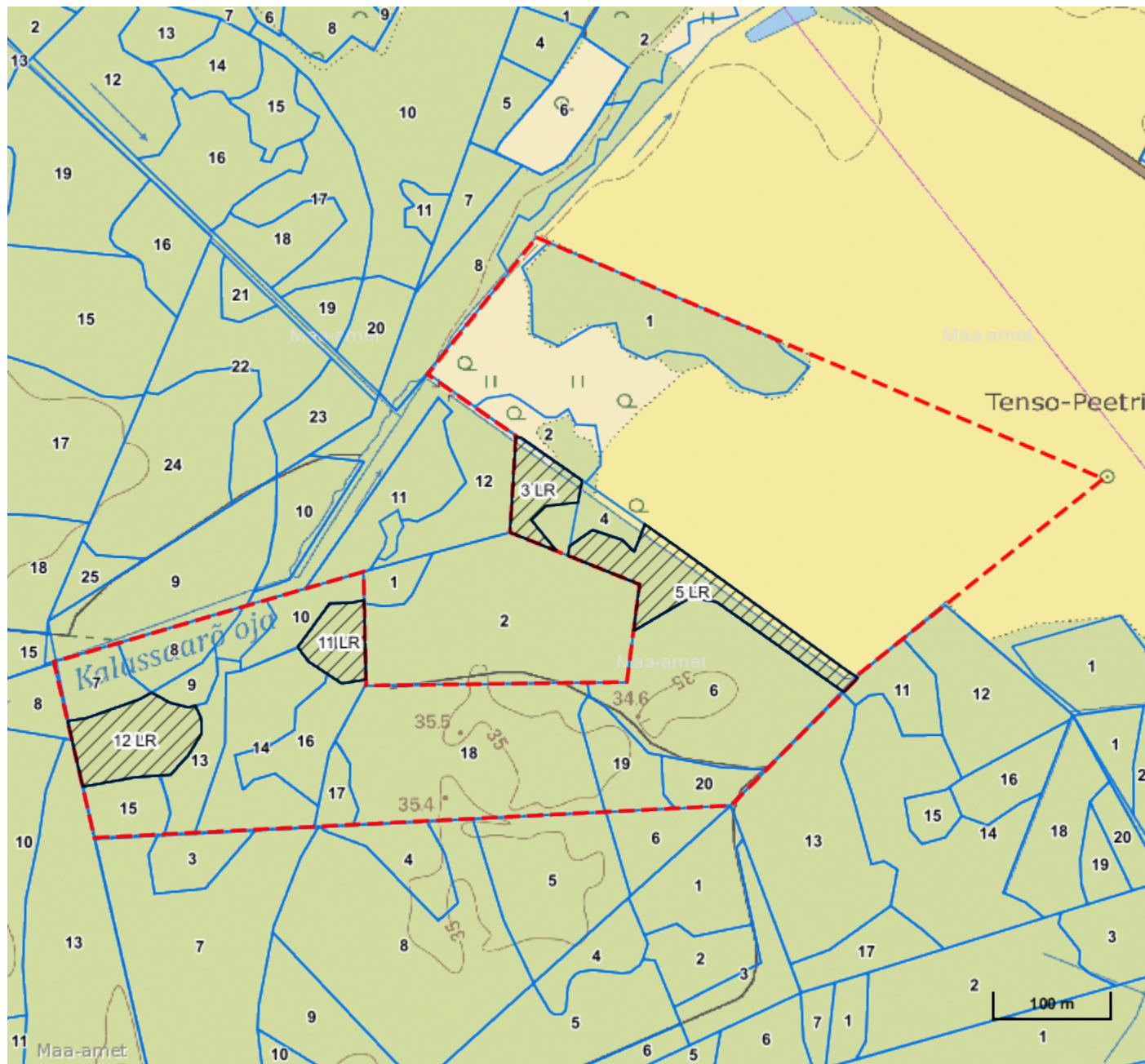
Metsateatis nr **50001066921**, katastritunnus 45401:003:0166, eraldis nr 5.

Metsateatis vastab Metsaseaduse §41 lg 8<sup>1</sup> nõuetele. Otsust on võimalik vaidlustada 30 päeva jooksul teatavaks tegemisest arvates, esitades vaide Keskkonnaametile haldusmenetluse seaduses sätestatud korras või kaebuse halduskohtusse halduskohtumenetluse seadustikus sätestatud korras.

Looduskaitseseaduse (LKS §55 lg 6<sup>1</sup>) alusel on keelatud looduslikult esinevate lindude tahtlik häirimine, eriti pesitsemise ja poegade üleskasvatamise ajal. Lindude pesitsemise tippaeg on aprilli keskpaigast suve keskpaigani. Lindude asustustihedus on reeglina kõrgem segametsades (laane-, salu- ja soovikumetsades) ning kasvab metsa vanuse tõustes.






Aitäh, et aitad hoida loodust ja elurikkust.

Katastritunnus 45401:003:0166



Legend

1:5000

Kaardikiht	
	Põhikaart: Maa-amet 06.11.2024
	Metsaregister: Eraldised 06.11.2024
	Maakatastri andmed 06.11.2024
	Metsaregister: Metsateatised 06.11.2024
	Metsaregister: Metsateatised (EI otsus) 06.11.2024
	Metsaregister: Kahjustusteatised 06.11.2024

Keskkonnaamet  
 Registrikood 70008658  
 Narva mnt 7a  
 15172 Tallinn, Eesti

telefon: 662 5999  
 e-post: klienditugi@keskkonnaamet.ee  
 http://www.keskkonnaamet.ee