

Maaüksuse asukoht

Maakond Tartu maakond	Vald / linn Kastre vald	Metskond
Kinnistu number 812404	Kinnistu nimetus Tuule	

Number	Esitamise kp	Katastritunnus	Kvartal	Eraldis	Pindala (ha)	Tööliik	Maht (tm)	Otsuse kp	Otsus	Kehtiv kuni
50000466002	03.02.2021	50101:001:0504		12	1.40	lageraie	416	03.02.2021	JAH	02.02.2022
50000466006	03.02.2021	50101:001:0504		10	0.20	lageraie	37	03.02.2021	JAH	02.02.2022
50000466048	03.02.2021	50101:001:0504		4	0.50	lageraie	100	03.02.2021	JAH	02.02.2022
50000466686	04.02.2021	50101:001:0504		8	0.40	lageraie	110	04.02.2021	JAH	03.02.2022
50000466688	04.02.2021	50101:001:0504		5	1.40	lageraie	470	04.02.2021	JAH	03.02.2022

Registreerimisest keeldumise põhjused/soovitused/täiendavad tingimused

Metsateatis nr **50000466002**, katastritunnus 50101:001:0504, eraldis nr 12.

Lugupeetud metsateatise esitaja. Hoiatame, et kavandatud tööala kattub objektiga: Ranna või kalda veekaitsevöönd; Luutsna jõgi Tingimused tööde teostamisel : 1. Veekaitsevööndis on lubatud raiuda vigastatud, surnud, vette langenud ning veekogu poole lamanduvaid puid ja põõsaid. 2. Tööde tegemisel on keelatud raiejäätmete ladustamine veekogusse 3. Ei ole lubatud veekogu läbimine mootorsõidukiga. Soovitused: Vee-elustiku häiringute ning pinnase kahjustamise vältimiseks on soovitat teostada raietöid võimalusel külmunud pinnasega.

Lugupeetud metsateatise esitaja. Hoiatame, et kavandatud tööala kattub objektiga: Ranna või kalda veekaitsevöönd; LUUTSNA JÕGI (Luutsna jõgi) Tingimused tööde teostamisel : 1. Veekaitsevööndis on lubatud raiuda vigastatud, surnud, vette langenud ning veekogu poole lamanduvaid puid ja põõsaid. 2. Tööde tegemisel on keelatud raiejäätmete ladustamine veekogusse 3. Ei ole lubatud veekogu läbimine mootorsõidukiga. Soovitused: Vee-elustiku häiringute ning pinnase kahjustamise vältimiseks on soovitat teostada raietöid võimalusel külmunud pinnasega.

Metsateatis vastab Metsaseaduse §41 lg 8¹ nõuetele. Otsust on võimalik vaidlustada 30 päeva jooksul teatavaks tegemisest arvates, esitades vaide Keskkonnaametile haldusmenetluse seaduses sätestatud korras või kaebuse halduskohtusse halduskohtumenetluse seadustikus sätestatud korras.

Metsateatis nr **50000466006**, katastritunnus 50101:001:0504, eraldis nr 10.

Metsateatis vastab Metsaseaduse §41 lg 8¹ nõuetele. Otsust on võimalik vaidlustada 30 päeva jooksul teatavaks tegemisest arvates, esitades vaide Keskkonnaametile haldusmenetluse seaduses sätestatud korras või kaebuse halduskohtusse halduskohtumenetluse seadustikus sätestatud korras.

Metsateatis nr **50000466048**, katastritunnus 50101:001:0504, eraldis nr 4.

Metsateatis vastab Metsaseaduse §41 lg 8¹ nõuetele. Otsust on võimalik vaidlustada 30 päeva jooksul teatavaks tegemisest arvates, esitades vaide Keskkonnaametile haldusmenetluse seaduses sätestatud korras või kaebuse halduskohtusse halduskohtumenetluse seadustikus sätestatud korras.

Metsateatis nr **50000466686**, katastritunnus 50101:001:0504, eraldis nr 8.

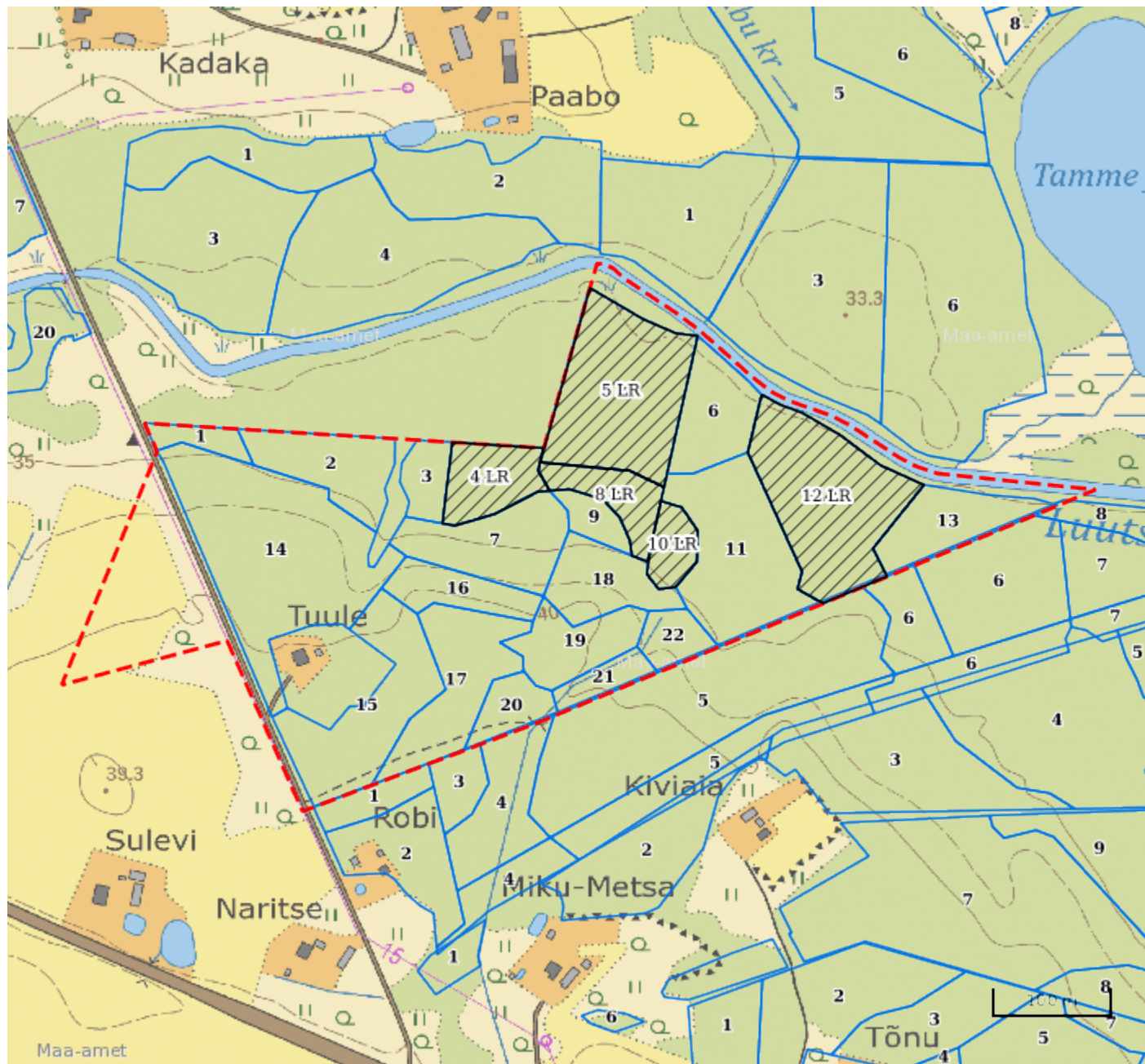
Metsateatis vastab Metsaseaduse §41 lg 8¹ nõuetele. Otsust on võimalik vaidlustada 30 päeva jooksul teatavaks tegemisest arvates, esitades vaide Keskkonnaametile haldusmenetluse seaduses sätestatud korras või kaebuse halduskohtusse halduskohtumenetluse seadustikus sätestatud korras.

Metsateatis nr **50000466688**, katastritunnus 50101:001:0504, eraldis nr 5.

Lugupeetud metsateatise esitaja. Hoiatame, et kavandatud tööala kattub objektiga: Ranna või kalda veekaitsevöönd; Luutsna jõgi Tingimused tööde teostamisel : 1. Veekaitsevööndis on lubatud raiuda vigastatud, surnud, vette langenud ning veekogu poole lamanduvaid puid ja põõsaid. 2. Tööde tegemisel on keelatud raiejäätmete ladustamine veekogusse 3. Ei ole lubatud veekogu läbimine mootorsõidukiga. Soovitused: Vee-elustiku häiringute ning pinnase kahjustamise vältimiseks on soovitat teostada raietöid võimalusel külmunud pinnasega. Lugupeetud metsateatise esitaja. Hoiatame, et kavandatud tööala kattub objektiga: Ranna või kalda






veekaitsevöönd; LUUTSNA JÕGI (Luutsna jõgi) Tingimused tööde teostamisel : 1. Veekaitsevööndis on lubatud raiuda vigastatud, surnud, vette langenud ning veekogu poole lamanduvaid puid ja põõsaid. 2. Tööde tegemisel on keelatud raiejäätmete ladustamine veekogusse 3. Ei ole lubatud veekogu läbimine mootorsõidukiga. Soovitused: Vee-elustiku häiringute ning pinnase kahjustamise vältimiseks on soovitatav teostada raietöid võimalusel külmunud pinnasega.

Metsateatis vastab Metsaseaduse §41 lg 8¹ nõuetele. Otsust on võimalik vaidlustada 30 päeva jooksul teatavaks tegemisest arvates, esitades vaide Keskkonnaametile haldusmenetluse seaduses sätestatud korras või kaebuse halduskohtusse halduskohtumenetluse seadustikus sätestatud korras.



Legend

1:5000

Kaardikiht	
	Põhikaart: Maa-amet 04.02.2021
	Metsaregister: Eraldised 04.02.2021
	Maa-amet: Katastriüksused 04.02.2021
	Metsaregister: Metsateatised 04.02.2021
	Metsaregister: Metsateatised (EI otsus) 04.02.2021
	Metsaregister: Kahjustusteatised 04.02.2021