

Metsaregister

**Katastritunnus 14303:001:0078**

Võru maakond	Antsla vald	JUHANI				Metsakorralduse Büroo OÜ									
14303:001:0078		Inventeerimise kuupäev 09.12.2011				Registrikande kuupäev 11.01.2012									
Kvartal	Eraldis	Pindala	H100	Boniteet	Arenguklass	Tüüp	Kuivendatud	Tuleoht	Keskmine vanus			Raievanus			
1	0.2	31	1		küps mets	JK	ei	4	74			59			
Maht					Rinne	%	Liik	Vanus	H	D	G	P	tm	tm/ha	N
Rinne	tm	tm/ha	täius	G	1.	80	KS	74	28	30	20.1	S	50	252	0
I	63	315	75	25	1.	20	HB	74	28	32	5	S	13	63	0
II	7	35	15	4	2.	100	KU	49	15	14	4.2	S	7	34	0
Y	0	0			Töö	Jrk	Puuliik	Aasta	Vanus		R	%			
K	70	350			AR	1	HB		65		1	30			
S	0	0			AR	1	KS		65		1	30			
L	0	0													
Juurdekasv															
	1	5													
Liitus															
A	0														
Võru maakond	Antsla vald	JUHANI				Metsakorralduse Büroo OÜ									
14303:001:0078		Inventeerimise kuupäev 09.12.2011				Registrikande kuupäev 11.01.2012									
Kvartal	Eraldis	Pindala	H100	Boniteet	Arenguklass	Tüüp	Kuivendatud	Tuleoht	Keskmine vanus			Raievanus			
2	0.3	26	2		küps mets	JK	ei	4							
Maht					Rinne	%	Liik	Vanus	H	D	G	P	tm	tm/ha	N
Rinne	tm	tm/ha	täius	G	1.	100	LV	44	15	16	14.9	S	32	107	0
I	32	107	60	15	Töö	Jrk	Puuliik	Aasta	Vanus		R	%			
II	0	0	0	0	AR	1	LV		35		1	50			
Y	0	0			<b>Iseärasused</b> kasvukohatüüp varieerub, täius või liitus ebaühtlane										
K	32	107													
S	0	0													
L	0	0													
Juurdekasv															
	2	6													
Liitus															
A	0														
Võru maakond	Antsla vald	JUHANI				Metsakorralduse Büroo OÜ									
14303:001:0078		Inventeerimise kuupäev 09.12.2011				Registrikande kuupäev 11.01.2012									
Kvartal	Eraldis	Pindala	H100	Boniteet	Arenguklass	Tüüp	Kuivendatud	Tuleoht	Keskmine vanus			Raievanus			
3	0.6	28	1		valmiv mets	JO	ei	5	60			60			
Maht					Rinne	%	Liik	Vanus	H	D	G	P	tm	tm/ha	N
Rinne	tm	tm/ha	täius	G	1.	80	KS	59	22	20	16.7	S	104	174	0
I	131	218	75	21	1.	20	KS	84	24	28	4.2	S	26	44	0
II	12	20	15	3	2.	100	KU	39	10	8	3.3	S	12	20	0
Y	0	0			Töö	Jrk	Puuliik	Aasta	Vanus		R	%			
K	143	238			HR	1	KS		75		1	10			
S	0	0			HR	1	KS		50		1	10			
L	0	0													
Juurdekasv															
	3	6													
Liitus															
A	0														

Võru maakond		Antsla vald		JUHANI			Metsakorralduse Büroo OÜ								
14303:001:0078				Inventeerimise kuupäev 09.12.2011			Registrikande kuupäev 11.01.2012								
Kvartal	Eraldis	Pindala	H100	Boniteet	Arenguklass	Tüüp	Kuivendatud	Tuleoht	Keskmine vanus		Raievanus				
4	1.3	25	2		küps mets	JO	ei	5	79		70				
<b>Maht</b>				<b>Rinne</b>	<b>%</b>	<b>Liik</b>	<b>Vanus</b>	<b>H</b>	<b>D</b>	<b>G</b>	<b>P</b>	<b>tm</b>	<b>tm/ha</b>	<b>N</b>	
<b>Rinne</b>	<b>tm</b>	<b>tm/ha</b>	<b>täius</b>	<b>G</b>	1.	70	KS	79	22	26	10.2	S	135	104	0
I	194	149	50	15	1.	20	KU	79	22	26	2.9	S	39	30	0
II	0	0	0	0	1.	5	LV	49	17	18	0.7	S	9	7	0
Y	0	0			1.	5	HB	79	24	36	0.7	S	9	7	0
<b>K</b>	194	149			<b>Iseärasused</b> täius või liitus ebaühtlane										
<b>S</b>	26	20													
<b>L</b>	13	10													
<b>Juurdekasv</b>															
	4	3													
<b>Liitus</b>															
<b>A</b>	0														
Võru maakond		Antsla vald		JUHANI			Metsakorralduse Büroo OÜ								
14303:001:0078				Inventeerimise kuupäev 09.12.2011			Registrikande kuupäev 11.01.2012								
Kvartal	Eraldis	Pindala	H100	Boniteet	Arenguklass	Tüüp	Kuivendatud	Tuleoht	Keskmine vanus		Raievanus				
5	0.4	26	2		küps mets	JO	ei	5							
<b>Maht</b>				<b>Rinne</b>	<b>%</b>	<b>Liik</b>	<b>Vanus</b>	<b>H</b>	<b>D</b>	<b>G</b>	<b>P</b>	<b>tm</b>	<b>tm/ha</b>	<b>N</b>	
<b>Rinne</b>	<b>tm</b>	<b>tm/ha</b>	<b>täius</b>	<b>G</b>	1.	90	LV	44	15	14	16.8	S	50	124	0
I	55	138	75	19	1.	10	KS	79	20	24	1.9	S	6	14	0
II	0	0	0	0	J.	100	KU	24	3	1	0	S	0	0	500
Y	0	0													
<b>K</b>	55	138													
<b>S</b>	0	0													
<b>L</b>	0	0													
<b>Juurdekasv</b>															
	3	6													
<b>Liitus</b>															
<b>A</b>	0														
Võru maakond		Antsla vald		JUHANI			Metsakorralduse Büroo OÜ								
14303:001:0078				Inventeerimise kuupäev 09.12.2011			Registrikande kuupäev 11.01.2012								
Kvartal	Eraldis	Pindala	H100	Boniteet	Arenguklass	Tüüp	Kuivendatud	Tuleoht	Keskmine vanus		Raievanus				
6	0.5	28	1		küps mets	JO	ei	5	79		45				
<b>Maht</b>				<b>Rinne</b>	<b>%</b>	<b>Liik</b>	<b>Vanus</b>	<b>H</b>	<b>D</b>	<b>G</b>	<b>P</b>	<b>tm</b>	<b>tm/ha</b>	<b>N</b>	
<b>Rinne</b>	<b>tm</b>	<b>tm/ha</b>	<b>täius</b>	<b>G</b>	1.	60	HB	79	25	32	15.5	S	87	174	0
I	145	290	75	26	1.	20	KU	79	24	30	5.2	S	29	58	0
II	5	10	10	2	1.	20	KS	79	24	28	5.2	S	29	58	0
Y	0	0			2.	100	KU	39	7	6	1.8	S	5	9	0
<b>K</b>	150	300			<b>Töö</b>	<b>Jrk</b>	<b>Puuliik</b>	<b>Aasta</b>	<b>Vanus</b>	<b>R</b>	<b>%</b>				
<b>S</b>	0	0			AR	1	KS		70	1	30				
<b>L</b>	0	0			AR	1	HB		70	1	30				
<b>Juurdekasv</b>				<b>Kahjust. liik</b>	<b>Osakaal</b>	<b>Põhjus</b>	<b>Rinne</b>	<b>Vanus</b>							
	3	5			HB	90	haavataelik	1							
<b>Liitus</b>															
<b>A</b>	0														





Võru maakond		Antsla vald		JUHANI			Metsakorralduse Büroo OÜ								
14303:001:0078					Inventeerimise kuupäev 09.12.2011			Registrikande kuupäev 11.01.2012							
Kvartal	Eraldis	Pindala	H100	Boniteet	Arenguklass	Tüüp	Kuivendatud	Tuleoht	Keskmine vanus		Raievanus				
	7	0.2	26	2	küps mets	AN	ei	5							
	<b>Maht</b>				<b>Rinne</b>	<b>%</b>	<b>Liik</b>	<b>Vanus</b>	<b>H</b>	<b>D</b>	<b>G</b>	<b>P</b>	<b>tm</b>	<b>tm/ha</b>	<b>N</b>
<b>Rinne</b>	<b>tm</b>	<b>tm/ha</b>	<b>täius</b>	<b>G</b>	1.	100	LV	44	15	14	19.9	S	29	143	0
I	29	145	80	20	<b>Töö</b>	<b>Jrk</b>	<b>Puuliik</b>	<b>Aasta</b>	<b>Vanus</b>		<b>R</b>	<b>%</b>			
II	0	0	0	0	AR	1	LV				35		1	30	
Y	0	0													
<b>K</b>	29	145													
S	0	0													
L	0	0													
	<b>Juurdekasv</b>														
	1	7													
	<b>Liitus</b>														
A	0														

## Katastritunnus 14303:001:0078



## Legend

1:5000

Kaardikiht	
	Valitud eraldis (registreeritud)
	Metsaregister: Eraldised 10.06.2020
	Metsaregister: Eraldised (riik) 10.06.2020
	Metsaregister: Metsateatised 10.06.2020
	Eesti kaart 10.06.2020
	Ortofoto: Maa-amet 10.06.2020
	Hübriidkaart: Maa-amet 10.06.2020
	Maa-amet: Katastriüksused 10.06.2020