

Metsaregister

**Katastritunnus 79301:001:0375**




Tartu maakond		Tartu linn		JÄNESMÄE TEE 2				Koitmaa Metsakorraldus OÜ								
79301:001:0375				Inventeerimise kuupäev 11.02.2020				Registrikande kuupäev 06.03.2020								
Kvartal	Eraldis	Pindala	H100	Boniteet	Arenguklass	Tüüp	Kuivendatud	Tuleoht	Keskmine vanus		Raievanus					
4	0.18	27.5	1	küps mets	AN	ei	5									
Rinne	<b>Maht</b>				<b>Rinne</b>	<b>%</b>	<b>Liik</b>	<b>Vanus</b>	<b>H</b>	<b>D</b>	<b>G</b>	<b>P</b>	<b>tm</b>	<b>tm/ha</b>	<b>N</b>	
	I	47	259	80	25	1.	60	LV	51	21	21	16.2	V	28	155	469
	II	0	0	0	0	1.	40	KS	61	26	25	8.7	S	19	104	178
	Y	0	0			<b>Töö</b>	<b>Jrk</b>	<b>Puuliik</b>	<b>Aasta</b>	<b>Vanus</b>	<b>R</b>	<b>%</b>				
	K	47	259			HD	1									
	S	0	0			IS	1	KU								
	L	0	0			LR	1	LV			50	1	100			
	<b>Juurdekasv</b>						LR	1	KS			60	1	95		
		1	4			MM	1									
	<b>Liitus</b>															
	A	0														
	Tartu maakond		Tartu linn		JÄNESMÄE TEE 2				Koitmaa Metsakorraldus OÜ							
	79301:001:0375				Inventeerimise kuupäev 11.02.2020				Registrikande kuupäev 06.03.2020							
Kvartal	Eraldis	Pindala	H100	Boniteet	Arenguklass	Tüüp	Kuivendatud	Tuleoht	Keskmine vanus		Raievanus					
5	0.53	34.8	0	küps mets	JM	ei	4	41	33							
Rinne	<b>Maht</b>				<b>Rinne</b>	<b>%</b>	<b>Liik</b>	<b>Vanus</b>	<b>H</b>	<b>D</b>	<b>G</b>	<b>P</b>	<b>tm</b>	<b>tm/ha</b>	<b>N</b>	
	I	150	283	78	26	1.	50	HB	41	27	25	11.9	V	75	141	243
	II	12	22	19	4	1.	30	LV	41	20	20	9.3	V	45	85	297
	Y	0	0			1.	20	KS	41	26	22	4.8	S	30	57	126
	K	162	305			2.	100	KU	41	9	10	3.9	I	12	22	497
	S	0	0			<b>Töö</b>	<b>Jrk</b>	<b>Puuliik</b>	<b>Aasta</b>	<b>Vanus</b>	<b>R</b>	<b>%</b>				
	L	0	0			HD	2									
	<b>Juurdekasv</b>						IS	2	KU							
		6	11			LR	2	HB			40	1	100			
	<b>Liitus</b>						LR	2	LV			40	1	100		
		0														
	A	0														
	<b>Iseärasused</b> koosseis ebaühtlane, täius või liitus ebaühtlane, vanus ebaühtlane															
Tartu maakond		Tartu linn		JÄNESMÄE TEE 2				Koitmaa Metsakorraldus OÜ								
79301:001:0375				Inventeerimise kuupäev 11.02.2020				Registrikande kuupäev 06.03.2020								
Kvartal	Eraldis	Pindala	H100	Boniteet	Arenguklass	Tüüp	Kuivendatud	Tuleoht	Keskmine vanus		Raievanus					
6	2.87	30.8	1	küps mets	AN	jah	4	69	48							
Rinne	<b>Maht</b>				<b>Rinne</b>	<b>%</b>	<b>Liik</b>	<b>Vanus</b>	<b>H</b>	<b>D</b>	<b>G</b>	<b>P</b>	<b>tm</b>	<b>tm/ha</b>	<b>N</b>	
	I	801	279	70	24	1.	40	KS	71	28	28	8.9	V	321	112	144
	II	0	0	0	0	1.	40	HB	71	29	32	8.9	S	319	111	110
	Y	0	0			1.	20	LV	56	20	21	6.1	V	161	56	177
	K	801	279			<b>Töö</b>	<b>Jrk</b>	<b>Puuliik</b>	<b>Aasta</b>	<b>Vanus</b>	<b>R</b>	<b>%</b>				
	S	0	0			HD	1									
	L	0	0			IS	1	KU								
	<b>Juurdekasv</b>						LR	1	KS			70	1	97		
		12	4			LR	1	HB			70	1	97			
	<b>Liitus</b>						LR	1	LV			55	1	100		
		0														
	A	0														
	<b>Iseärasused</b> koosseis ebaühtlane, täius või liitus ebaühtlane, vanus ebaühtlane, kasvukohatüüp varieerub															

## Katastritunnus 79301:001:0375



## Legend

1:5000

Kaardikiht	
	Valitud eraldis (registreeritud)
	Metsaregister: Eraldised (riik) 27.01.2021
	Metsaregister: Metsateatised 27.01.2021
	Maa-amet: Katastriüksused 27.01.2021
	Hübriidkaart: Maa-amet 27.01.2021
	Ortofoto: Maa-amet 27.01.2021
	Eesti kaart 27.01.2021