

Metsaregister

Katastritunnus 73001:007:0175

Maakond	Pärnu maakond	Metsakorraldusettevõte	Terrapro OÜ		
Vald	Tori vald	Metsakorraldaja	Martin Kalk		
Üksus	Nurmemetsa	Inventeerimise kuupäev	13.11.2012		
Katastritunnus	73001:007:0175	Registrikande kuupäev	02.01.2013		
Kvartal		Maht	Täius	Rinnaspindala	
Eraldis	3	Rinne	tm	tm/ha	%
Pindala	0.5 ha	Esimene	102	204	74
Kõrgusindeks	23.6	Teine	6	12	9
Boniteediklass	II	Üksikpuud	0	0	
Kasvukohatüüp	angervaksa	Kokku	108	216	
Kuivendus	ei	Surnud mets	0	0	
Peapuuliik	kask	Lamapuit	0	0	
Arenguklass	valmiv mets	Juurdekasv	3	5	
Keskmine vanus	72	Põõsarinde liitus (%)	0		
Raievanus	71				
Keskmine diameeter	19				
Tulehuklass	V				

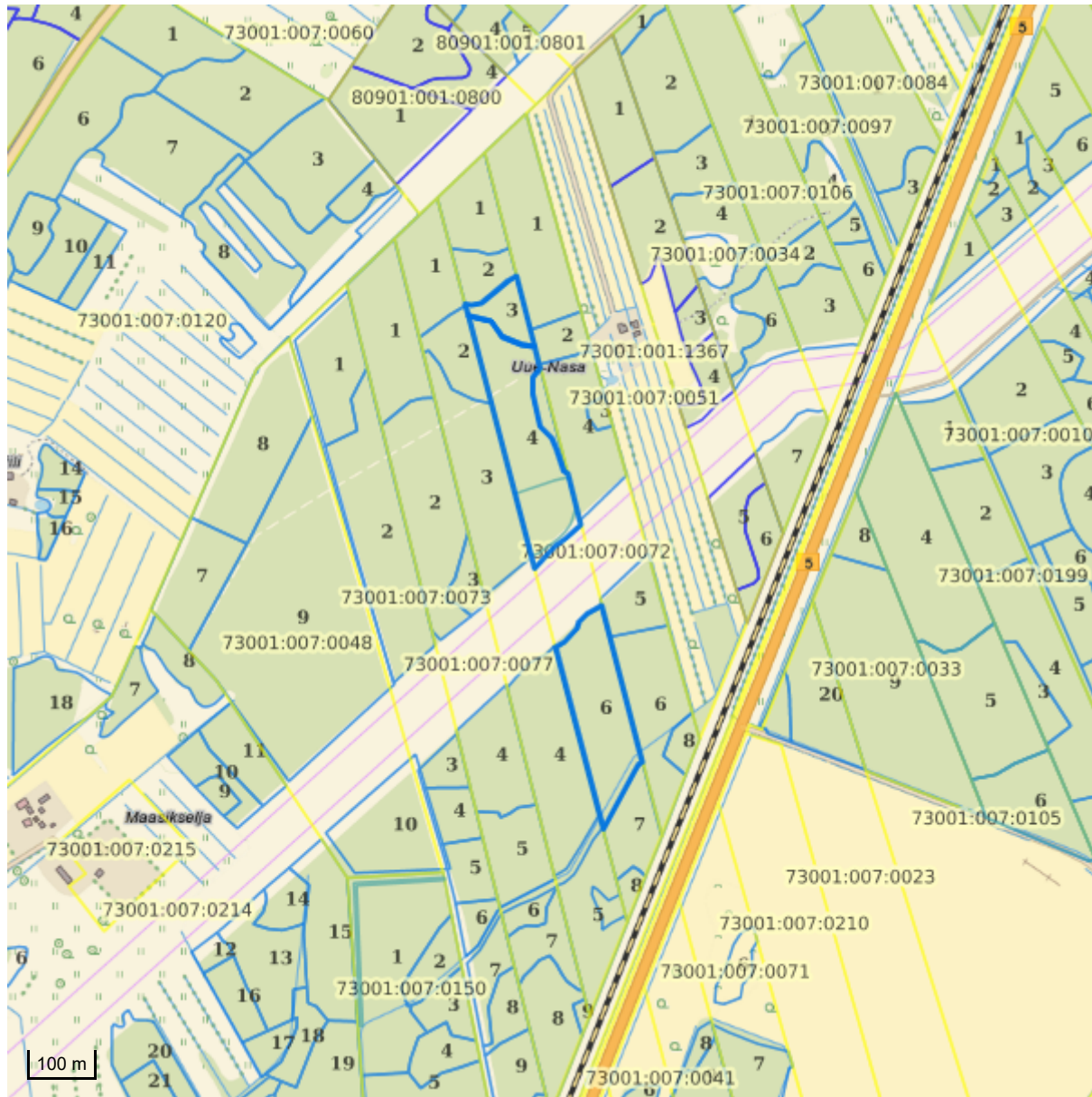
Rinne	%	Puuliik	Tekke- aasta	Vanus (a)	Jooksev vanus (a)	Kõrgus (m)	Läbimõõt (cm)	Rinnas- pindala (m ² /ha)	Tekke- viis	Maht (tm)	Maht (tm/ha)	Puude arv (tk/ha)
esimene	52	kask	1952	60	70	19	19	10.9	S	53	106	0
esimene	30	kuusk	1942	70	80	23	26	6.3	S	31	61	0
esimene	10	hall lepp	1972	40	50	18	16	2.1	S	10	20	0
esimene	5	haab	1957	55	65	25	32	1	V	5	10	0
esimene	3	saar	1932	80	90	20	22	0.6	S	3	6	0
teine	100	kuusk	1972	40	50	10	12	2	S	6	12	0
põõsa	100	paju				2	0	0	V	0	0	0

Töö liik	Järjekord	Töö aasta	Rinne	Puuliik	Vanus (a)	Raieprotsent	Kogus (tm)
harvendusraie	esimene		esimene	kuusk	70	15	5
harvendusraie	esimene		esimene	hall lepp	40	15	2
harvendusraie	esimene		esimene	kask	60	15	8
harvendusraie	esimene		esimene	haab	55	15	1
harvendusraie	esimene		teine	kuusk	40	15	1
harvendusraie	esimene		põõsa	paju	20	100	

Maakond	Pärnu maakond	Metsakorraldusettevõte	Terrapro OÜ									
Vald	Tori vald	Metsakorraldaja	Martin Kalk									
Üksus	Nurmemetsa	Inventeerimise kuupäev	13.11.2012									
Katastritunnus	73001:007:0175	Registrikande kuupäev	02.01.2013									
Kvartal		Maht	Täius	Rinnaspindala								
Eraldis	4	Rinne	tm	tm/ha	%							
Pindala	2.4 ha	Esimene	540	225	77							
Kõrgusindeks	27.5	Teine	0	0	0							
Boniteediklass	I	Üksikpuud	0	0	0							
Kasvukohatüüp	angervaksa	Kokku	540	225								
Kuivendus	ei	Surnud mets	0	0								
Peapuuliik	kask	Lamapuit	0	0								
Arenguklass	valmiv mets	Juurdekasv	14	6								
Keskmine vanus	65	Põõsarinde liitus (%)			0							
Raievanus	59											
Keskmine diameeter	20											
Tulehuklass	V											
Rinne	%	Puuliik	Tekke- aasta	Vanus (a)	Jooksev vanus (a)	Kõrgus (m)	Läbimõõt (cm)	Rinnas- pindala (m²/ha)	Tekke- viis	Maht (tm)	Maht (tm/ha)	Puude arv (tk/ha)
esimene 78	kask	1957	55	65	22	20	17.2	S	422	176	0	
esimene 15	haab	1957	55	65	25	32	3.3	V	82	34	0	
esimene 5	hall lepp	1962	50	60	19	19	1.1	S	26	11	0	
esimene 2	saar	1932	80	90	20	22	0.4	S	10	4	0	
Töö liik	Järjekord	Töö aasta	Rinne	Puuliik	Vanus (a)	Raieprotsent	Kogus (tm)					
lageraie	teine		esimene	kask	55	95	401					
lageraie	teine		esimene	hall lepp	50	100	26					
lageraie	teine		esimene	haab	55	100	82					
looduslikule uuenemisele jätmine	teine											
kuusk osaliselt teises rindes												





Maakond	Pärnu maakond	Metsakorraldusettevõte	Terrapro OÜ									
Vald	Tori vald	Metsakorraldaja	Martin Kalk									
Üksus	Nurmemetsa	Inventeerimise kuupäev	13.11.2012									
Katastritunnus	73001:007:0175	Registrikande kuupäev	02.01.2013									
Kvartal		Maht	Täius	Rinnaspindala								
Eraldis	6	Rinne	tm	tm/ha	%	m²/ha						
Pindala	2.1 ha	Esimene	531	253	82	24						
Kõrgusindeks	28.5	Teine	0	0	0	0						
Boniteediklass	I	Üksikpuud	0	0								
Kasvukohatüüp	angervaksa	Kokku	531	253								
Kuivendus	jah	Surnud mets	0	0								
Peapuuliik	kask	Lamapuit	0	0								
Arenguklass	valmiv mets	Juurdekasv	15	7								
Keskmine vanus	60	Põõsarinde liitus (%)			0							
Raievanus	58											
Keskmine diameeter	20											
Tuleohuklass	IV											
Rinne	%	Puuliik	Tekke-	Vanus	Jooksev vanus	Kõrgus	Läbimõõt	Rinnas-	Tekke-	Maht	Maht	Puude arv
			aasta	(a)	(a)	(m)	(cm)	pindala	viis	(tm)	(tm/ha)	(tk/ha)
								(m²/ha)				
esimene	75	kask	1962	50	60	22	20	18	S	399	190	0
esimene	25	haab	1962	50	60	26	32	6	V	132	63	0
Töö liik	Järjekord	Töö aasta	Rinne	Puuliik	Vanus (a)	Raieprotsent	Kogus (tm)					
harvendusraie	esimene		esimene	haab	50	20	26					
harvendusraie	esimene		esimene	kask	50	20	80					
kuusk osaliselt teises rindes												

Katastritunnus 73001:007:0175



Legend

1:10000

Kaardikiht	
	Valitud eraldis (registreeritud)
	Metsaregister: Eraldised (riik) 28.10.2022
	Metsaregister: Eraldised 28.10.2022
	Metsaregister: Metsateatised 28.10.2022
	Maa-amet: Katastriüksused 28.10.2022
	Hübriidkaart: Maa-amet 28.10.2022
	Eesti kaart 28.10.2022