

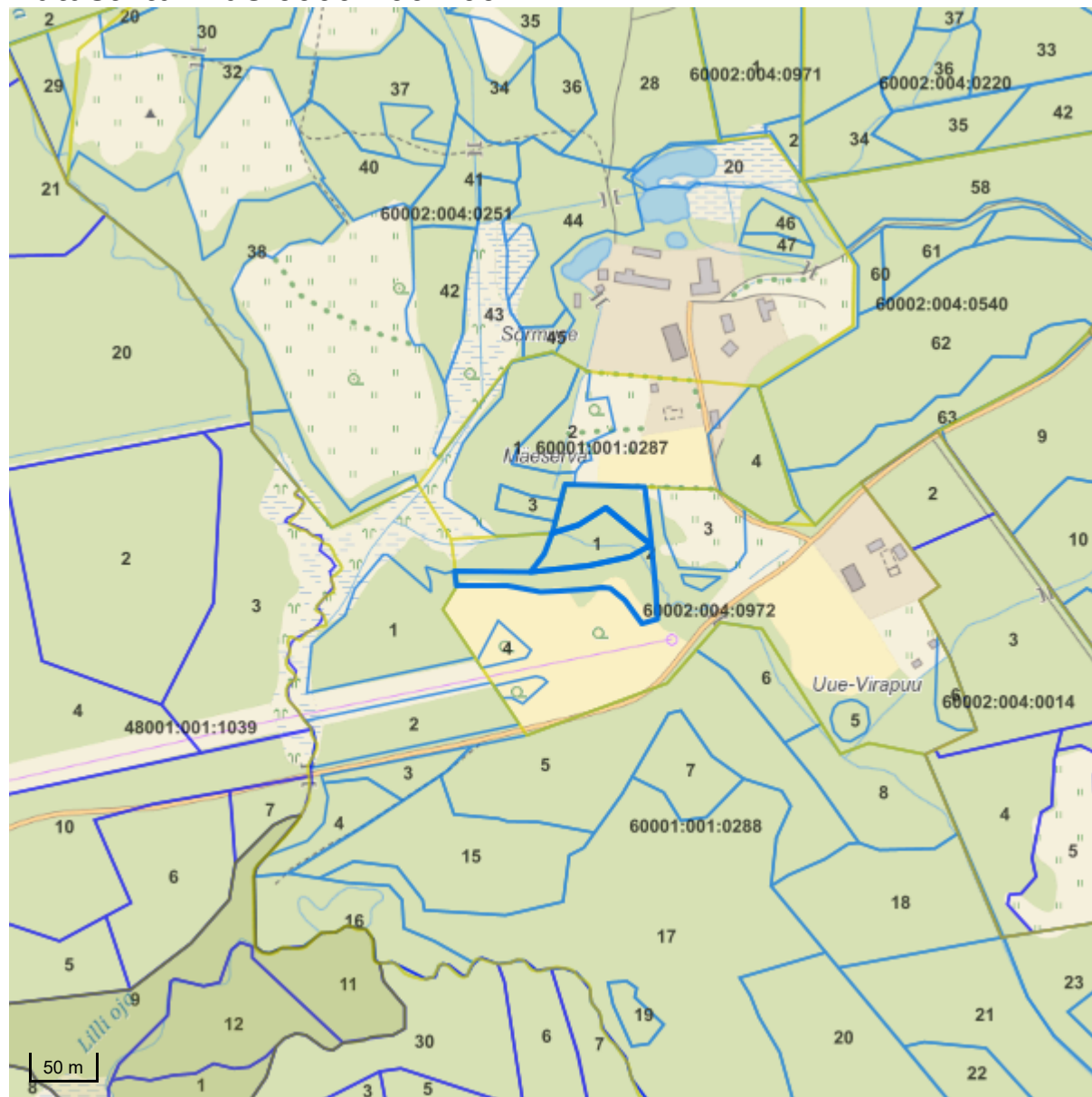
Metsaregister

**Katastritunnus 60002:004:0972**

<b>Maakond</b>	Viljandi maakond	<b>Metsakorraldusettevõte</b>	Metsaekspertiisid OÜ									
<b>Vald</b>	Mulgi vald	<b>Metsakorraldaja</b>	Olavi Murumets									
<b>Üksus</b>	UUE-VIRAPUU	<b>Inventeerimise kuupäev</b>	02.05.2024									
<b>Katastritunnus</b>	60002:004:0972	<b>Registrikande kuupäev</b>	19.08.2024									
<b>Kvartal</b>		<b>Maht</b>	<b>Täius</b>	<b>Rinnaspindala</b>								
<b>Eraldis</b>	1	<b>Rinne</b>	<b>tm</b>	<b>tm/ha</b>	<b>%</b>	<b>m<sup>2</sup>/ha</b>						
<b>Pindala</b>	0.21 ha	<b>Esimene</b>	39	186	66	20						
<b>Kõrgusindeks</b>	24.6	<b>Teine</b>	0		0	0						
<b>Boniteediklass</b>	II	<b>Üksikpuud</b>	0	0								
<b>Kasvukohatüüp</b>	angervaksa	<b>Kokku</b>	39	186								
<b>Kuivendus</b>	jah	<b>Surnud mets</b>	0	0								
<b>Peapuuliik</b>	hall lepp	<b>Lamapuit</b>	0	0								
<b>Arenguklass</b>	küps mets	<b>Juurdekasv</b>	0	2								
<b>Keskmine vanus</b>		<b>Põõsarinde liitus (%)</b>			0							
<b>Raievanus</b>												
<b>Keskmine diameeter</b>	20											
<b>Tulehuklass</b>	IV											
<b>Rinne</b>	<b>%</b>	<b>Puuliik</b>	<b>Tekke- aasta</b>	<b>Vanus (a)</b>	<b>Jooksev vanus (a)</b>	<b>Kõrgus (m)</b>	<b>Läbimõõt (cm)</b>	<b>Rinnas- pindala (m<sup>2</sup>/ha)</b>	<b>Tekke- viis</b>	<b>Maht (tm)</b>	<b>Maht (tm/ha)</b>	<b>Puude arv (tk/ha)</b>
esimene	90	hall lepp	1964	60	60	20	20	18.3	V	35	167	583
esimene	10	kask	1959	65	65	24	24	1.7	S	4	19	37
<b>Töö liik</b>	<b>Järjekord</b>	<b>Töö aasta</b>	<b>Rinne</b>	<b>Puuliik</b>	<b>Vanus (a)</b>	<b>Raieprotsent</b>	<b>Kogus (tm)</b>					
lageraie		esimene	esimene	hall lepp	60	100	35					
lageraie		esimene	esimene	kask	65	100	4					
looduslikule uuenemisele jätmine		esimene										




<b>Maakond</b>	Viljandi maakond	<b>Metsakorraldusettevõte</b>	Metsaekspertiisid OÜ									
<b>Vald</b>	Mulgi vald	<b>Metsakorraldaja</b>	Olavi Murumets									
<b>Üksus</b>	UUE-VIRAPUU	<b>Inventeerimise kuupäev</b>	02.05.2024									
<b>Katastritunnus</b>	60002:004:0972	<b>Registrikande kuupäev</b>	19.08.2024									
<b>Kvartal</b>		<b>Maht</b>	<b>Täius</b>	<b>Rinnaspindala</b>								
<b>Eraldis</b>	2	<b>Rinne</b>	<b>tm</b>	<b>tm/ha</b>	<b>%</b>	<b>m<sup>2</sup>/ha</b>						
<b>Pindala</b>	0.47 ha	<b>Esimene</b>	110	235	66	21						
<b>Kõrgusindeks</b>	27.4	<b>Teine</b>	20	42	25	6						
<b>Boniteediklass</b>	II	<b>Üksikpuud</b>	0	0								
<b>Kasvukohatüüp</b>	jänese kapsa	<b>Kokku</b>	130	277								
<b>Kuivendus</b>	ei	<b>Surnud mets</b>	0	0								
<b>Peapuuliik</b>	kask	<b>Lamapuit</b>	0	0								
<b>Arenguklass</b>	küps mets	<b>Juurdekasv</b>	2	4								
<b>Keskmine vanus</b>	75	<b>Pöösarinde liitus (%)</b>			0							
<b>Raievanus</b>	70											
<b>Keskmine diameeter</b>	25											
<b>Tuleohuklass</b>	IV											
<b>Rinne</b>	<b>%</b>	<b>Puuliik</b>	<b>Tekke- aasta</b>	<b>Vanus (a)</b>	<b>Jooksev vanus (a)</b>	<b>Kõrgus (m)</b>	<b>Läbimõõt (cm)</b>	<b>Rinnas- pindala (m<sup>2</sup>/ha)</b>	<b>Tekke- viis</b>	<b>Maht (tm)</b>	<b>Maht (tm/ha)</b>	<b>Puude arv (tk/ha)</b>
esimene	80	kask	1949	75	75	25	25	16.3	S	88	188	333
esimene	10	mänd	1949	75	75	25	30	2	S	11	23	29
esimene	8	kuusk	1949	75	75	25	28	1.6	S	9	19	25
esimene	2	hall lepp	1964	60	60	20	20	0.5	V	2	5	16
teine	100	kuusk	1979	45	45	12	14	6.1	S	20	42	397
<b>Töö liik</b>	<b>Järjekord</b>	<b>Töö aasta</b>	<b>Rinne</b>	<b>Puuliik</b>	<b>Vanus (a)</b>	<b>Raieprotsent</b>	<b>Kogus (tm)</b>					
looduslikule uuenemisele kaasaaitamise muud abinõud		esimene										
lageraie		esimene	esimene	kask	75	99	87					
lageraie		esimene	esimene	mänd	75	100	11					
lageraie		esimene	esimene	kuusk	75	100	9					
lageraie		esimene	esimene	hall lepp	60	100	2					
lageraie		esimene	teine	kuusk	45	100	20					

## Katastritunnus 60002:004:0972



## Legend

1:5000

Kaardikiht	
	Valitud eraldis (registreeritud)
	Metsaregister: Eraldised (riik) 20.09.2024
	Metsaregister: Eraldised 20.09.2024
	Maa-amet: Katastriüksused 20.09.2024
	Eesti kaart 20.09.2024